

Dossier du sous-sol

01543X0035/F

Localisation

Département

OISE (60) - SGR/PIC

Commune

SILLY-LE-LONG (60619)

Région naturelle

SOISSONNAIS

Bassin versant

OISE

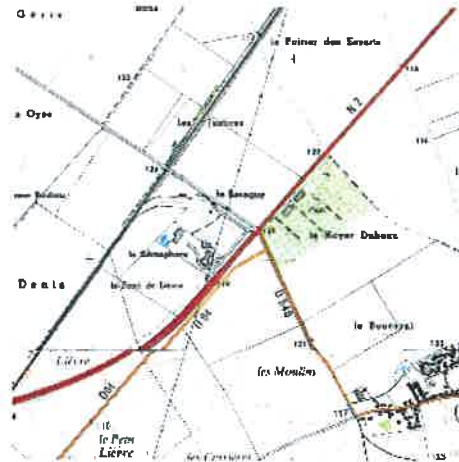
Adresse ou Lieu-dit

LE NOYER DRUBEAU

Coordonnées

Système	X (m)	Y (m)
Lambert 2 étendu	631776	2457382
Lambert 1 - Nord	631750	157130
Lambert-93	683315	6890445

Système	Latitude	Longitude
WGS84	49.11359715 49° 6' 48" N	2.77144511 2° 46' 17" E



Altitude

120 m - Précision EPD

Description technique

Nature

FORAGE

Profondeur atteinte

69.0 m

Diamètre de l'ouvrage

400 mm

Date fin de travaux

May 1, 1976

Mode d'exécution

TREPAN-MOLETTES,EAU.

Etat de l'ouvrage

ACCES, CREPINE, EXPLOITE, MESURE, POMPE, PRELEV, TUBE-PLASTIQUE.

Utilisation

EAU-INDUSTRIELLE.

Objet de la recherche

Non renseigné

Objet de l'exploitation

EAU.


Objet de la reconnaissance

Non renseigné

Gisement




T903221.TIF FICHE D'ESSAI DE DEBIT 138 Ko



T903222.TIF ANALYSE D'EAU 82 Ko



T903223.TIF DIVERS 28 Ko



T903224.TIF RECAPITULATIF DE L'OUVRAGE 142 Ko

Log géologique numérisé

Nombre de passes : 15 - [Afficher le log validé](#)

Nombre de niveaux : 4

Profondeur	Lithologie	Stratigraphie
De 0 à 19 m	MANRES ET CALCAIRES DE SAINT-OUEN	EOCENE-SUP
De 19 à 37 m	SABLES DE BEAUCHAMP	EOCENE-INF
De 37 à 68 m	CALCAIRES	LUTETIEN
De 68 à 69 m	SABLES DE CUISE	CUISIEN

Dossier du sous-sol

01543X0009/F

Localisation

Département

OISE (60) - SGR/PIC

Commune

SILLY-LE-LONG (60619)

Région naturelle

Non renseigné

Bassin versant

Non renseigné

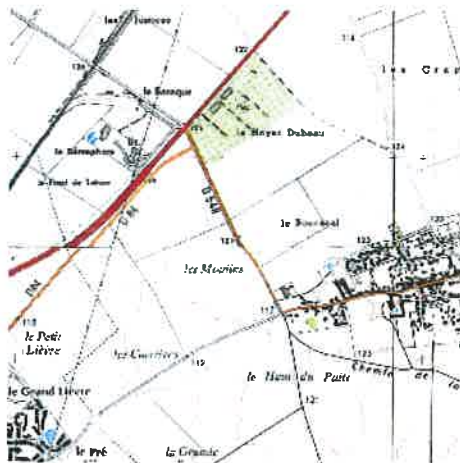
Adresse ou Lieu-dit

RAPERIE DE LA SUCRERIE DE MEAUX

Coordonnées

Système	X (m)	Y (m)
Lambert 2 étendu	632116	2456856
Lambert 1 - Nord	632090	156605
Lambert-93	683650	6889917

Système	Latitude	Longitude
WGS84	49.10885836 49° 6' 31" N	2.77606078 2° 46' 33" E



Altitude

121 m - Précision EPD

Description technique

Nature

FORAGE

Profondeur atteinte

74.13 m

Diamètre de l'ouvrage

125 mm

Date fin de travaux

December 31, 1872

Mode d'exécution

Non renseigné

Etat de l'ouvrage

CREPINE, ALTERE, ABANDONNE.

Utilisation

Non renseigné

Objet de la recherche

EAU.

Objet de l'exploitation

EAU.

Objet de la reconnaissance

Non renseigné

Gisement

2/12/2015

Infoterre Fiche Données - Dossier du sous-sol - 01543X0009/F

De 47.5 à 74.13 m

LUTETIEN

De null à null m